





















































































Roadbook TransSwissRun 2026

Suivante après	Total	Type	Informations
	0.0 km		Départ Borne 1.5
45 m	0.05 km		
431 m	0.48 km		Tourner légèrement à gauche pour rester sur Route de Vers-Vaux (Chancy)
1.32 km	1.8 km		Tourner légèrement à gauche pour rester sur Route de Valleiry (Chancy)
947 m	2.74 km		
20 m	2.76 km		Continuer tout droit pour rester sur Route de Valleiry (Chancy)
42 m	2.81 km		
24 m	2.83 km		Continuer tout droit pour rester sur Route de Valleiry (Chancy)
267 m	3.1 km		Tourner légèrement à droite pour rester sur Route de Bellegarde (Chancy)
66 m	3.17 km		Tourner à droite pour rester sur Chemin de Champlong (Chancy)
1.3 km	4.47 km		Tourner légèrement à gauche pour rester sur Chemin du Cannelet (Avusy)
624 m	5.09 km		
7 m	5.1 km		
1.86 km	6.96 km		
193 m	7.16 km		
479 m	7.64 km		
2.68 km	10.32 km		
61 m	10.38 km		Tourner légèrement à gauche pour rester sur Promenade de la route de Chancy (Bernex)
112 m	10.49 km		
14 m	10.51 km		Continuer tout droit pour rester sur Vailly (Bernex)
66 m	10.57 km		Continuer tout droit pour rester sur Promenade de la route de Chancy (Bernex)
182 m	10.76 km		Tourner légèrement à gauche pour rester sur Promenade de la route de Chancy (Bernex)
828 m	11.59 km		
4 m	11.59 km		
0 m	11.59 km		
78 m	11.67 km		
422 m	12.09 km		
32 m	12.12 km		

Roadbook TransSwissRun 2026

Suivante après	Total	Type	Informations
57 m	12.18 km		
5 m	12.19 km		Tourner à gauche pour rester sur Route de Pré-Marais (Bernex)
22 m	12.21 km		
5 m	12.22 km		
189 m	12.41 km		Tourner à droite pour rester sur Chemin des Suzettes (Bernex)
630 m	13.04 km		Tourner à gauche pour rester sur Chemin de Carabot (Confignon)
6 m	13.04 km		Tourner à droite pour rester sur Chemin des Suzettes (Confignon)
208 m	13.25 km		Tourner à gauche pour rester sur Chemin de Cressy (Confignon)
9 m	13.26 km		Tourner légèrement à droite pour rester sur Chemin de Cressy (Confignon)
145 m	13.41 km		Tourner à droite pour rester sur Chemin de Cressy (Confignon)
648 m	14.06 km		Restez sur la droite pour rester sur Rue des Bossons (Onex)
30 m	14.09 km		Restez sur la gauche pour rester sur Rue des Bossons (Onex)
73 m	14.16 km		Tourner à droite pour rester sur Rue des Bossons (Onex)
41 m	14.2 km		
6 m	14.21 km		
156 m	14.36 km		
1 m	14.36 km		
121 m	14.48 km		Tourner légèrement à gauche pour rester sur Rue des Bossons (Onex)
327 m	14.81 km		Restez sur la gauche pour rester sur Rue des Bossons (Onex)
184 m	15.0 km		Au rond-point, prenez sortie 2 pour rester sur Rue des Bossons (Lancy)
108 m	15.1 km		
3 m	15.11 km		
54 m	15.16 km		
13 m	15.18 km		
24 m	15.2 km		
166 m	15.37 km		
10 m	15.38 km		
10 m	15.39 km		

Roadbook TransSwissRun 2026

Suivante après	Total	Type	Informations
110 m	15.5 km		
8 m	15.51 km		
10 m	15.52 km		
6 m	15.53 km		
83 m	15.61 km		
8 m	15.62 km		Tourner à droite pour rester sur Chemin des Maisonnettes (Lancy)
81 m	15.7 km		Au rond-point, prenez sortie 0 pour rester sur Avenue du Petit-Lancy (Lancy)
6 m	15.71 km		Continuer tout droit pour rester sur Chemin des Maisonnettes (Lancy)
115 m	15.82 km		Tourner légèrement à droite pour rester sur Chemin des Maisonnettes (Lancy)
261 m	16.08 km		Tourner légèrement à droite pour rester sur Chemin de Claire-Vue (Lancy)
1 m	16.08 km		
5 m	16.09 km		
8 m	16.1 km		
110 m	16.21 km		Tourner à gauche pour rester sur Route de Saint-Georges (Lancy)
60 m	16.27 km		
16 m	16.29 km		Tourner à droite pour rester sur Route de Saint-Georges (Lancy)
20 m	16.31 km		
15 m	16.32 km		
7 m	16.33 km		
25 m	16.36 km		
5 m	16.36 km		Tourner à gauche pour rester sur Chemin du Fief-de-Chapitre (Lancy)
187 m	16.55 km		
5 m	16.55 km		
0 m	16.55 km		
60 m	16.61 km		
86 m	16.7 km		
274 m	16.98 km		
3 m	16.98 km		





























Roadbook TransSwissRun 2026

Suivante après	Total	Type	Informations
106 m	17.09 km	↖	
4 m	17.09 km	↗	
12 m	17.1 km	↗	
158 m	17.26 km	↖	
5 m	17.27 km	↗	
12 m	17.28 km	↗	
201 m	17.48 km	↗	
104 m	17.59 km	↖	
14 m	17.6 km	↗	
1 m	17.6 km	↗	
59 m	17.66 km	↖	
11 m	17.67 km	↖	
469 m	18.14 km	↗	
7 m	18.15 km	↖	
8 m	18.16 km	↗	
301 m	18.46 km	↗	
7 m	18.47 km	↖	Tourner à gauche pour rester sur Quai Turrettini (Genève)
4 m	18.47 km	↗	Tourner à droite pour rester sur Quai Turrettini (Genève)
47 m	18.52 km	↖	
5 m	18.52 km	↗	
14 m	18.54 km	↗	Tourner légèrement à droite pour rester sur Place de Saint-Gervais (Genève)
21 m	18.56 km	↖	Tourner légèrement à gauche pour rester sur Quai des Bergues (Genève)
389 m	18.95 km	↖	Tourner légèrement à gauche pour rester sur Quai du Mont-Blanc (Genève)
21 m	18.97 km	↗	
11 m	18.98 km	↖	
135 m	19.12 km	↖	
3 m	19.12 km	↗	
1.1 km	20.22 km	↖	





























Roadbook TransSwissRun 2026

Suivante après	Total	Type	Informations
882 m	21.1 km	↗	
642 m	21.75 km	↖	
4 m	21.75 km	↗	Tourner à droite pour rester sur Route de Lausanne (Pregny-Chambésy)
46 m	21.8 km	↗	
176 m	21.97 km	↗	
1 m	21.98 km	↖	
73 m	22.05 km	↖	
514 m	22.56 km	↗	
78 m	22.64 km	↗	
36 m	22.68 km	↗	
22 m	22.7 km	↗	
75 m	22.78 km	↗	
715 m	23.49 km	↖	
4 m	23.5 km	↗	
119 m	23.62 km	↗	
76 m	23.69 km	↗	Tourner légèrement à droite pour rester sur Route de Lausanne (Pregny-Chambésy)
251 m	23.94 km	↗	
6 m	23.95 km	↖	
377 m	24.33 km	↗	
712 m	25.04 km	↗	
117 m	25.16 km	↗	
594 m	25.75 km	↗	
130 m	25.88 km	↗	
338 m	26.22 km	↗	
879 m	27.1 km	↗	
0 m	27.1 km	↖	
84 m	27.19 km	↑	Continuer tout droit pour rester sur Versoix-La Scie (Versoix)
21 m	27.21 km	↑	

Roadbook TransSwissRun 2026

Suivante après	Total	Type	Informations
109 m	27.32 km		
85 m	27.4 km		
1.4 km	28.81 km		
77 m	28.88 km		
269 m	29.15 km		
654 m	29.81 km		
9 m	29.82 km		Tourner légèrement à droite pour rester sur Route de Suisse (Mies)
29 m	29.85 km		Au rond-point, prenez sortie 3 pour rester sur Route de Suisse (Mies)
432 m	30.28 km		Continuer tout droit pour rester sur Route Suisse (Mies)
165 m	30.44 km		Restez sur la gauche pour rester sur Route Suisse (Mies)
619 m	31.06 km		Restez sur la gauche pour rester sur Route Suisse (Tannay)
32 m	31.1 km		Au rond-point, prenez sortie 2 pour rester sur Route Suisse (Tannay)
397 m	31.49 km		Restez sur la droite pour rester sur Route Suisse (Tannay)
35 m	31.53 km		Au rond-point, prenez sortie 1 pour rester sur Route Suisse (Tannay)
2.34 km	33.87 km		Continuer tout droit pour rester sur Route de Suisse (Founex)
187 m	34.06 km		Restez sur la droite pour rester sur Route de Suisse (Founex)
28 m	34.09 km		Au rond-point, prenez sortie 2 pour rester sur Route de Suisse (Founex)
291 m	34.38 km		Tourner à gauche pour rester sur Chemin des Ronzeures (Founex)
5 m	34.38 km		
440 m	34.82 km		
1.69 km	36.51 km		
12 m	36.53 km		Tourner légèrement à gauche pour rester sur Route de Suisse (Céligny)
1.29 km	37.81 km		
185 m	38.0 km		
1.1 km	39.1 km		
417 m	39.52 km		
216 m	39.74 km		Tourner légèrement à droite pour rester sur Route de Genève (Nyon)
877 m	40.61 km		Restez sur la droite pour rester sur Route de Genève (Nyon)

Roadbook TransSwissRun 2026

Suivante après	Total	Type	Informations
30 m	40.64 km		Tourner légèrement à droite pour rester sur Quai Louis-Bonnard (Nyon)
961 m	41.61 km		Continuer tout droit pour rester sur Route de Lausanne (Nyon)
2.93 km	44.54 km		
520 m	45.06 km		
435 m	45.5 km		
405 m	45.9 km		
637 m	46.54 km		
30 m	46.57 km		
30 m	46.6 km		
451 m	47.05 km		Tourner légèrement à droite pour rester sur Route Suisse (Gland)
900 m	47.95 km		
318 m	48.27 km		
0 m	48.27 km		
1.37 km	49.64 km		
5 m	49.65 km		
118 m	49.76 km		
5 m	49.77 km		
2.01 km	51.78 km		Tourner légèrement à gauche pour rester sur Route de Genève (Rolle)
507 m	52.29 km		Restez sur la droite pour rester sur Route de Genève (Rolle)
19 m	52.31 km		Au rond-point, prenez sortie 2 pour rester sur Grand-Rue (Rolle)
518 m	52.83 km		Restez sur la droite pour rester sur Grand-Rue (Rolle)
16 m	52.85 km		Au rond-point, prenez sortie 2 pour rester sur Grand-Rue (Rolle)
126 m	52.97 km		Restez sur la droite pour rester sur Grand-Rue (Rolle)
11 m	52.98 km		Au rond-point, prenez sortie 1 pour rester sur Route de Lausanne (Rolle)
819 m	53.8 km		Restez sur la gauche pour rester sur Route de Lausanne (Rolle)
17 m	53.82 km		
3 m	53.82 km		
34 m	53.86 km		





























Roadbook TransSwissRun 2026

Suivante après	Total	Type	Informations
2 m	53.86 km	↩	Tourner à gauche pour rester sur Route de la Couronnette (Perroy)
940 m	54.8 km	↗	Tourner franchement à droite pour rester sur Route des Vignerons (Perroy)
1 m	54.8 km	↩	
4 m	54.81 km	↩	
13 m	54.82 km	↩	
4 m	54.82 km	↘	Tourner à droite pour rester sur Grand-Rue (Perroy)
368 m	55.19 km	↘	Tourner à droite pour rester sur Rue du Château (Perroy)
871 m	56.06 km	↩	Tourner à gauche pour rester sur Route Suisse (Perroy)
24 m	56.09 km	↘	Tourner à droite pour rester sur Chemin de la Pêcheurie (Perroy)
71 m	56.16 km	↙	Restez sur la gauche pour rester sur Chemin de la Pêcheurie (Perroy)
104 m	56.26 km	↑	Continuer tout droit pour rester sur Route de la Plage (Allaman)
538 m	56.8 km	↗	Tourner légèrement à droite pour rester sur Route de la Plage (Allaman)
19 m	56.82 km	↩	Tourner à gauche pour rester sur Route de la Plage (Allaman)
514 m	57.34 km	↑	Continuer tout droit pour rester sur Chemin de l'Armary (Allaman)
499 m	57.84 km	↘	Tourner à droite pour rester sur Route Suisse (Allaman)
216 m	58.05 km	↙	Restez sur la gauche pour rester sur Route Suisse (Allaman)
1.09 km	59.15 km	↘	Tourner à droite pour rester sur Route des Grands-Bois (Buchillon)
30 m	59.18 km	↩	Tourner légèrement à gauche pour rester sur Route des Bruyères (Buchillon)
630 m	59.81 km	↙	Restez sur la gauche pour rester sur Route des Deux-Communes (Buchillon)
568 m	60.37 km	↩	Tourner légèrement à gauche pour rester sur Route de Saint-Prex (Buchillon)
735 m	61.11 km	↑	
27 m	61.14 km	↑	Continuer tout droit pour rester sur Route de Buchillon (Saint-Prex)
1.71 km	62.85 km	↘	Tourner à droite pour rester sur Chemin du Chauchy (Saint-Prex)
238 m	63.09 km	↙	Restez sur la gauche pour rester sur Chemin du Chauchy (Saint-Prex)
697 m	63.78 km	↑	Continuer tout droit pour rester sur Route de Taillecou (Saint-Prex)
309 m	64.09 km	↘	
254 m	64.35 km	↑	Continuer tout droit pour rester sur Chemin de Monnivert (Saint-Prex)
728 m	65.08 km	↘	Tourner à droite pour rester sur Chemin du Bon Bocard (Lully VD)





























Roadbook TransSwissRun 2026

Suivante après	Total	Type	Informations
22 m	65.1 km	↩	
687 m	65.79 km	↩	Tourner à gauche pour rester sur Route de la Gare (Tolochenaz)
42 m	65.83 km	↘	Tourner franchement à droite pour rester sur Route de la Petite Caroline (Tolochenaz)
692 m	66.52 km	↘	Tourner à droite pour rester sur Route du Molliau (Tolochenaz)
87 m	66.61 km	↩	Tourner à gauche pour rester sur Route de Genève (Tolochenaz)
212 m	66.82 km	↘	
37 m	66.86 km	↩	
55 m	66.91 km	↑	Continuer tout droit pour rester sur Parking du Petit-Bois (Morges)
57 m	66.97 km	↑	Continuer tout droit pour rester sur Promenade du Petit-Bois (Morges)
116 m	67.09 km	↩	
21 m	67.11 km	↑	Continuer tout droit pour rester sur Promenade du Petit-Bois (Morges)
332 m	67.44 km	↘	Tourner à droite pour rester sur Promenade du Petit-Bois (Morges)
154 m	67.6 km	↙	Restez sur la gauche pour rester sur Promenade du Petit-Bois (Morges)
234 m	67.83 km	↘	
135 m	67.96 km	↙	
18 m	67.98 km	↩	Tourner à gauche pour rester sur Grand-Rue (Morges)
243 m	68.23 km	↩	Tourner légèrement à gauche pour rester sur Grand-Rue (Morges)
154 m	68.38 km	↘	
27 m	68.41 km	↩	
4 m	68.41 km	↘	
39 m	68.45 km	↙	
7 m	68.46 km	↩	
5 m	68.47 km	↩	Tourner à gauche pour rester sur Rue du Bluard (Morges)
4 m	68.47 km	↘	Tourner à droite pour rester sur Place de l'Eglise (Morges)
12 m	68.49 km	↩	Tourner légèrement à gauche pour rester sur Place de l'Eglise (Morges)
2 m	68.49 km	↩	Tourner légèrement à gauche pour rester sur Place de l'Eglise (Morges)
12 m	68.5 km	↩	Tourner légèrement à gauche pour rester sur Place de l'Eglise (Morges)
1 m	68.5 km	↘	

Roadbook TransSwissRun 2026

Suivante après	Total	Type	Informations
50 m	68.55 km		Tourner franchement à droite pour rester sur Quai Jean-Louis Lochmann (Morges)
64 m	68.62 km		Tourner à gauche pour rester sur Quai Jean-Louis-Lochmann (Morges)
8 m	68.63 km		
30 m	68.66 km		
17 m	68.67 km		Tourner à gauche pour rester sur Quai Igor-Strawinsky (Morges)
920 m	69.59 km		Tourner à droite pour rester sur Quai Igor-Strawinsky (Morges)
35 m	69.63 km		
191 m	69.82 km		
179 m	70.0 km		Tourner à droite pour rester sur Route de Genève (Morges)
892 m	70.89 km		
38 m	70.93 km		
396 m	71.33 km		Tourner à droite pour rester sur Route de Genève (Préverenges)
5 m	71.46 km		
21 m	71.48 km		
291 m	71.77 km		
110 m	71.88 km		Continuer tout droit pour rester sur Pierraz-Mur (Préverenges)
42 m	71.93 km		
53 m	71.98 km		
6 m	71.99 km		Tourner à droite pour rester sur Route de Genève (Denges)
139 m	72.13 km		Au rond-point, prenez sortie 2 pour rester sur Route de Genève (Denges)
219 m	72.35 km		Continuer tout droit pour rester sur Route Cantonale (Saint-Sulpice VD)
69 m	72.42 km		Restez sur la droite pour rester sur Chemin de la Venoge (Saint-Sulpice VD)
26 m	72.44 km		
192 m	72.63 km		
13 m	72.65 km		
25 m	72.67 km		
6 m	72.68 km		
357 m	73.04 km		Tourner à droite pour rester sur Route Cantonale (Saint-Sulpice VD)





























Roadbook TransSwissRun 2026

Suivante après	Total	Type	Informations
19 m	73.06 km		
403 m	73.46 km		
6 m	73.47 km		Tourner légèrement à droite pour rester sur Route Cantonale (Saint-Sulpice VD)
31 m	73.5 km		
257 m	73.76 km		
6 m	73.76 km		
10 m	73.77 km		
2 m	73.78 km		
6 m	73.78 km		Tourner à gauche pour rester sur Rue du Centre (Saint-Sulpice VD)
8 m	73.79 km		
407 m	74.59 km		
4 m	74.6 km		Tourner à droite pour rester sur Route Cantonale (Ecublens VD)
20 m	74.62 km		Au rond-point, prenez sortie 2 pour rester sur Route Cantonale (Ecublens VD)
207 m	74.82 km		Au rond-point, prenez sortie 2 pour rester sur Route Cantonale (Ecublens VD)
584 m	75.41 km		Continuer tout droit pour rester sur Avenue du Chablais (Ecublens VD)
29 m	75.44 km		Continuer tout droit pour rester sur Route Cantonale (Ecublens VD)
151 m	75.59 km		Continuer tout droit pour rester sur Avenue du Chablais (Ecublens VD)
158 m	75.75 km		Au rond-point, prenez sortie 1 pour rester sur Avenue du Chablais (Ecublens VD)
39 m	75.79 km		Continuer tout droit pour rester sur Route Cantonale (Ecublens VD)
26 m	75.81 km		
11 m	75.83 km		
77 m	75.9 km		
16 m	75.92 km		
703 m	76.62 km		
51 m	76.67 km		
239 m	76.91 km		
52 m	76.97 km		
103 m	77.07 km		Tourner à droite pour rester sur Route de Vidy (Lausanne)

Roadbook TransSwissRun 2026

Suivante après	Total	Type	Informations
227 m	77.3 km	↩	
98 m	77.4 km	↩	
21 m	77.42 km	↪	
450 m	77.87 km	↪	
14 m	77.88 km	↩	
0 m	77.88 km	↩	
21 m	77.91 km	↩	
19 m	77.92 km	↪	
134 m	78.06 km	↩	
5 m	78.06 km	↩	
547 m	78.61 km	↪	
12 m	78.62 km	↩	
113 m	78.74 km	↩	
7 m	78.75 km	↪	Tourner à droite pour rester sur Chemin du Reposoir (Lausanne)
181 m	78.93 km	↩	Tourner à gauche pour rester sur Chemin de Fontenay (Lausanne)
79 m	79.01 km	↪	
86 m	79.09 km	↪	
25 m	79.12 km	↩	
228 m	79.35 km	↪	Tourner à droite pour rester sur Chemin de Villard (Lausanne)
131 m	79.48 km	↪	
88 m	79.57 km	↩	
15 m	79.58 km	↩	
6 m	79.59 km	↪	
236 m	79.82 km	↩	
2 m	79.83 km	↪	Tourner à droite pour rester sur Chemin de Mornex (Lausanne)
168 m	80.0 km	↩	Restez sur la gauche pour rester sur Rue du Petit-Chêne (Lausanne)
101 m	80.1 km	↩	Restez sur la gauche pour rester sur Rue du Petit-Chêne (Lausanne)
101 m	80.2 km	↩	





























Roadbook TransSwissRun 2026

Suivante après	Total	Type	Informations
16 m	80.22 km		Tourner légèrement à droite pour rester sur Tunnel Ouest Saint-François (Lausanne)
66 m	80.28 km		Tourner à droite pour rester sur Place Saint-François (Lausanne)
81 m	80.36 km		Continuer tout droit pour rester sur Rue de Bourg (Lausanne)
224 m	80.59 km		
33 m	80.62 km		
0 m	80.62 km		
12 m	80.63 km		Tourner légèrement à gauche pour rester sur Rue Jenny-Enning (Lausanne)
57 m	80.69 km		
4 m	80.7 km		
0 m	80.7 km		
12 m	80.71 km		
10 m	80.72 km		Tourner à gauche pour rester sur Rue Marterey (Lausanne)
230 m	80.95 km		
13 m	80.96 km		
233 m	81.2 km		
8 m	81.21 km		
5 m	81.21 km		
3 m	81.21 km		
232 m	81.45 km		
20 m	81.47 km		
6 m	81.47 km		
295 m	81.77 km		Restez sur la droite pour rester sur Avenue de Béthusy (Lausanne)
157 m	81.93 km		Tourner à gauche pour rester sur Avenue de Béthusy (Lausanne)
3 m	81.93 km		
144 m	82.08 km		Tourner à droite pour rester sur Avenue de Béthusy (Lausanne)
30 m	82.11 km		
9 m	82.11 km		
18 m	82.13 km		





























Roadbook TransSwissRun 2026

Suivante après	Total	Type	Informations
52 m	82.19 km	↖	
5 m	82.19 km	↗	
2 m	82.19 km	↘	
36 m	82.23 km	↗	
5 m	82.24 km	↖	
10 m	82.25 km	↘	
6 m	82.25 km	↘	
42 m	82.3 km	↖	Tourner à gauche pour rester sur Chemin de la Fauvette (Lausanne)
1.44 km	83.73 km	↘	Tourner à droite pour rester sur Route d'Oron (Lausanne)
1.58 km	85.32 km	↖	Tourner à gauche pour rester sur Chemin de Pra Fondra (Pully)
647 m	85.96 km	↘	Tourner à droite pour rester sur Chemin de Pra Fondra (Pully)
206 m	86.17 km	↖	Tourner à gauche pour rester sur Route d'Oron (Pully)
756 m	86.93 km	↘	
5 m	86.93 km	↖	
25 m	86.96 km	↙	
5 m	86.96 km	↗	Tourner franchement à droite pour rester sur Route de la Claie-aux-Moines (Pully)
131 m	87.09 km	↗	Restez sur la droite pour rester sur Route de la Claie-aux-Moines (Savigny)
90 m	87.18 km	↗	
3 m	87.19 km	↖	
117 m	87.3 km	↖	
6 m	87.31 km	↘	Tourner légèrement à droite pour rester sur Route de la Claie-aux-Moines (Savigny)
1.35 km	88.67 km	↖	Tourner à gauche pour rester sur En Métraude (Savigny)
4 m	88.67 km	↘	
202 m	88.87 km	↘	Tourner à droite pour rester sur Route de Nialin (Savigny)
2 m	88.87 km	↖	
400 m	89.27 km	↘	
6 m	89.28 km	↖	
176 m	89.46 km	↖	

Roadbook TransSwissRun 2026

Suivante après	Total	Type	Informations
78 m	89.54 km		Tourner à gauche pour rester sur Route du Collège (Savigny)
5 m	89.54 km		Tourner à droite pour rester sur Route d'Oron (Savigny)
2.49 km	92.03 km		Au rond-point, prenez sortie 2 pour rester sur Route de Savigny (Forel (Lavaux))
824 m	92.86 km		Au rond-point, prenez sortie 3 pour rester sur Route de Moudon (Forel (Lavaux))
1.58 km	94.43 km		
6 m	94.44 km		
855 m	95.3 km		Tourner à gauche pour rester sur Chemin de la Vue des Alpes (Essertes)
5 m	95.3 km		Tourner à droite pour rester sur Route d'Oron (Essertes)
725 m	96.03 km		Continuer tout droit pour rester sur Route de Lausanne (Oron)
1.33 km	97.35 km		
3 m	97.36 km		
80 m	97.44 km		
8 m	97.45 km		
177 m	97.62 km		
4 m	97.63 km		Tourner à gauche pour rester sur Route de Lausanne (Oron)
9 m	97.64 km		Tourner à droite pour rester sur Route du Flon (Oron)
10 m	97.65 km		
209 m	97.86 km		
25 m	97.88 km		
146 m	98.03 km		
6 m	98.03 km		Tourner franchement à droite pour rester sur Route de Lausanne (Oron)
260 m	98.3 km		Au rond-point, prenez sortie 1 pour rester sur Le Bourg (Oron)
58 m	98.35 km		Tourner légèrement à gauche pour rester sur Le Bourg (Oron)
10 m	98.37 km		Tourner légèrement à gauche pour rester sur Le Bourg (Oron)
88 m	98.45 km		Au rond-point, prenez sortie 2 pour rester sur Route de Bulle (Oron)
659 m	99.11 km		Tourner à gauche pour rester sur Au Château (Oron)
376 m	99.49 km		
27 m	99.52 km		





























Roadbook TransSwissRun 2026

Suivante après	Total	Type	Informations
12 m	99.53 km		
36 m	99.57 km		Tourner à gauche pour rester sur Route de Gruyères (Oron)
2.43 km	101.99 km		Continuer tout droit pour rester sur Route de Bulle (Saint-Martin FR)
189 m	102.18 km		Tourner franchement à droite pour rester sur Place du Village (Saint-Martin FR)
1.26 km	103.64 km		Tourner franchement à gauche pour rester sur Chemin dela Comba (Saint-Martin FR)
1.17 km	104.81 km		
258 m	105.07 km		Tourner à gauche pour rester sur Route de la Colline (La Verrerie)
2.12 km	107.19 km		Restez sur la gauche pour rester sur Route de la Colline (La Verrerie)
251 m	107.44 km		Tourner à gauche pour rester sur Route d'Oron (La Verrerie)
200 m	107.64 km		Tourner à droite pour rester sur Route de la Sionge (La Verrerie)
1.68 km	109.32 km		Restez sur la gauche pour rester sur Route de la Sionge (La Verrerie)
397 m	109.72 km		Restez sur la droite pour rester sur Route de la Sionge (La Verrerie)
1.21 km	110.93 km		Continuer tout droit pour rester sur Chemin de la Gissetta (Sâles)
213 m	111.14 km		Continuer tout droit pour rester sur Moille Forney (Sâles)
1.92 km	113.06 km		
1.15 km	114.21 km		Tourner à droite pour rester sur Rue de l'Hôtel-de-Ville (Vaulruz)
85 m	114.29 km		
4 m	114.3 km		
20 m	114.32 km		
3 m	114.32 km		Tourner à gauche pour rester sur Grand-Rue (Vaulruz)
1.85 km	116.17 km		
4 m	116.17 km		
150 m	116.33 km		
485 m	116.81 km		
147 m	116.96 km		
10 m	116.97 km		
310 m	117.28 km		
3 m	117.28 km		Tourner à gauche pour rester sur Route Principale (Vuadens)

Roadbook TransSwissRun 2026

Suivante après	Total	Type	Informations
3 m	117.29 km	↷	
4 m	117.59 km	↶	
14 m	117.6 km	↶	
6 m	117.61 km	↷	
242 m	117.85 km	↶	
5 m	117.86 km	↷	Tourner à droite pour rester sur Route Principale (Vuadens)
604 m	118.46 km	↑	Continuer tout droit pour rester sur Rue de Vevey (Bulle)
486 m	118.95 km	↷	
67 m	119.02 km	↑	Continuer tout droit pour rester sur Rue des Alpettes (Bulle)
272 m	119.29 km	↷	Tourner légèrement à droite pour rester sur Rue Louis-Bornet (Bulle)
247 m	119.54 km	↷	Tourner à droite pour rester sur Rue Pierre-Sciobéret (Bulle)
500 m	120.04 km	↷	
103 m	120.14 km	↷	Tourner légèrement à droite pour rester sur Promenade de la Trême (Bulle)
203 m	120.35 km	↷	
52 m	120.4 km	↶	
15 m	120.41 km	↷	Tourner légèrement à droite pour rester sur Rue de l'Ancien-Comté (Bulle)
852 m	121.27 km	↻	Au rond-point, prenez sortie 3 pour rester sur Rue de l'Ancien-Comté (Bulle)
226 m	121.49 km	↶	
273 m	121.77 km	↷	
18 m	121.78 km	↶	
79 m	121.86 km	↷	Tourner à droite pour rester sur Impasse de la Halte (Bulle)
21 m	121.89 km	↶	
139 m	122.03 km	↑	Continuer tout droit pour rester sur Chemin de Pra-Bosson (Bulle)
342 m	122.37 km	↶	Tourner à gauche pour rester sur Route de Pra-Riond (Bulle)
897 m	123.26 km	↶	Restez sur la gauche pour rester sur Route de Pra-Riond (Gruyères)
27 m	123.29 km	↻	Au rond-point, prenez sortie 0 pour rester sur Route de Pra-Riond (Gruyères)
6 m	123.3 km	↷	Tourner légèrement à droite pour rester sur Route de Pra-Riond (Gruyères)
173 m	123.47 km	↑	Continuer tout droit pour rester sur Rue du Prieuré (Broc)

Roadbook TransSwissRun 2026

Suivante après	Total	Type	Informations
32 m	123.5 km		Restez sur la droite pour rester sur Rue du Prieuré (Broc)
21 m	123.53 km		Au rond-point, prenez sortie 3 pour rester sur Rue du Prieuré (Broc)
338 m	123.86 km		Restez sur la droite pour rester sur Rue du Prieuré (Broc)
25 m	123.89 km		Au rond-point, prenez sortie 1 pour rester sur Rue de Montsalvens (Broc)
712 m	124.6 km		Tourner à droite pour rester sur Route du Pessot (Broc)
355 m	124.96 km		Restez sur la gauche pour rester sur Route du Pessot (Broc)
611 m	125.57 km		Continuer tout droit pour rester sur Le Châno (Broc)
1.75 km	127.32 km		Tourner légèrement à droite pour rester sur Route du Pessot (Broc)
1.3 km	128.61 km		Tourner franchement à gauche pour rester sur Route du Motélon (Broc)
1.16 km	129.78 km		Restez sur la droite pour rester sur Route du Motélon (Val-de-Charmey)
1.87 km	131.65 km		Continuer tout droit pour rester sur Route de Motélon (Val-de-Charmey)
94 m	131.74 km		Tourner franchement à droite pour rester sur La Tzintre (Val-de-Charmey)
1.11 km	132.85 km		Continuer tout droit pour rester sur La Bourlianda (Val-de-Charmey)
1.26 km	134.11 km		Continuer tout droit pour rester sur Pont du Roc (Val-de-Charmey)
697 m	134.8 km		Continuer tout droit pour rester sur Hauptstrasse (Bellegarde)
3.52 km	138.33 km		Continuer tout droit pour rester sur Galerie Zur Eich (Bellegarde)
359 m	138.69 km		Continuer tout droit pour rester sur Hauptstrasse (Bellegarde)
2.72 km	141.41 km		Tourner légèrement à gauche pour rester sur Kappelboden (Bellegarde)
104 m	141.51 km		Tourner à gauche pour rester sur Hauptstrasse (Bellegarde)
230 m	141.74 km		Restez sur la gauche pour rester sur Hauptstrasse (Bellegarde)
26 m	141.77 km		Au rond-point, prenez sortie 1 pour rester sur Jaunpassstrasse (Bellegarde)
3.71 km	147.85 km		Tourner légèrement à gauche pour rester sur Jaunpass(Boltigen)
18 m	147.87 km		
8.05 km	155.92 km		
221 m	156.14 km		
426 m	156.57 km		
97 m	156.66 km		
1.35 km	158.01 km		

Roadbook TransSwissRun 2026

Suivante après	Total	Type	Informations
29 m	158.04 km	↶	
33 m	158.07 km	↷	
1.46 km	159.53 km	↷	
1.35 km	160.88 km	↶	
1.08 km	161.96 km	↷	
253 m	162.22 km	↶	
267 m	162.48 km	↷	
191 m	162.67 km	↷	
503 m	163.18 km	↷	
424 m	163.6 km	↶	
357 m	163.96 km	↷	
270 m	164.23 km	↷	
2.02 km	166.25 km	↶	
47 m	166.29 km	↷	
3 m	166.3 km	↶	
1 m	166.3 km	↷	
598 m	166.9 km	↶	
101 m	167.0 km	↷	
1.01 km	168.01 km	↶	
161 m	168.17 km	↷	
240 m	168.41 km	↷	
1.34 km	169.75 km	↷	
682 m	171.76 km	↑	Continuer tout droit pour rester sur Seewlen (Erlenbachim Simmental)
24 m	171.78 km	↷	
699 m	172.48 km	↶	
53 m	172.54 km	↷	
198 m	172.74 km	↷	
205 m	172.94 km	↷	

Roadbook TransSwissRun 2026

Suivante après	Total	Type	Informations
1.15 km	174.09 km	↑	Continuer tout droit pour rester sur Stegweide (Erlenbach im Simmental)
119 m	174.21 km	↶	Tourner à gauche pour rester sur Stegweide (Diemtigen)
562 m	174.77 km	↶	Tourner à gauche pour rester sur Wilerweg (Diemtigen)
391 m	175.16 km	↑	Continuer tout droit pour rester sur Wilerweg (Diemtigen)
92 m	175.25 km	↶	Tourner à gauche pour rester sur Diemtigtalstrasse (Diemtigen)
117 m	175.37 km	↷	Tourner à droite pour rester sur Bahnhofstrasse (Diemtigen)
215 m	175.59 km	↻	Au rond-point, prenez sortie 1 pour rester sur Bahnhofstrasse (Diemtigen)
88 m	175.68 km	↑	Continuer tout droit pour rester sur Angen (Diemtigen)
356 m	176.03 km	↑	
1.13 km	177.16 km	↑	Continuer tout droit pour rester sur Burgholz (Diemtigen)
412 m	177.58 km	↶	Tourner à gauche pour rester sur Burgholz (Diemtigen)
424 m	178.0 km	↷	
3 m	178.0 km	↑	Continuer tout droit pour rester sur Burgholzstrasse (Wimmis)
499 m	178.5 km	↷	
1.26 km	179.76 km	↶	
8 m	179.77 km	↷	
427 m	180.2 km	↻	Au rond-point, prenez sortie 1 pour rester sur Hauptstrasse (Wimmis)
2.39 km	182.59 km	↑	
37 m	182.63 km	↑	Continuer tout droit pour rester sur Simmentalstrasse (Spiez)
614 m	183.24 km	↷	Restez sur la droite pour rester sur Simmentalstrasse (Spiez)
17 m	183.26 km	↷	Restez sur la droite pour rester sur Simmentalstrasse (Spiez)
32 m	183.29 km	↑	Continuer tout droit pour rester sur Frutigenstrasse(Spiez)
482 m	183.77 km	↶	Tourner à gauche pour rester sur Pentschenweg (Spiez)
8 m	183.78 km	↷	Tourner à droite pour rester sur Styg (Spiez)
106 m	183.89 km	↷	Restez sur la droite pour rester sur Styg (Spiez)
449 m	184.34 km	↷	Tourner à droite pour rester sur Mechtenriedweg (Spiez)
764 m	185.1 km	↶	Tourner à gauche pour rester sur Stegweidstrasse (Spiez)
142 m	185.24 km	↑	Continuer tout droit pour rester sur Plätzli (Spiez)

Roadbook TransSwissRun 2026

Suivante après	Total	Type	Informations
300 m	185.54 km	↑	Continuer tout droit pour rester sur Aeschistrasse (Spiez)
410 m	185.95 km	↑	Continuer tout droit pour rester sur Hondrichstrasse (Aeschi bei Spiez)
437 m	186.39 km	↶	Tourner légèrement à gauche pour rester sur Hondrichstrasse (Aeschi bei Spiez)
1.25 km	187.64 km	↻	Au rond-point, prenez sortie 3 pour rester sur Alleestrasse (Aeschi bei Spiez)
1.7 km	189.34 km	↑	Continuer tout droit pour rester sur Aeschistrasse (Krattigen)
222 m	189.56 km	↗	Tourner légèrement à droite pour rester sur Aeschistrasse (Krattigen)
632 m	190.19 km	↑	Continuer tout droit pour rester sur Dorfstrasse (Krattigen)
405 m	190.6 km	↑	Continuer tout droit pour rester sur Leissigenstrasse (Krattigen)
1.77 km	192.36 km	↶	Tourner légèrement à gauche pour rester sur Krattigenstrasse (Leissigen)
463 m	192.83 km	↶	Tourner légèrement à gauche pour rester sur Krattigenstrasse (Leissigen)
716 m	193.54 km	↑	
88 m	193.63 km	↗	Tourner à droite pour rester sur Krattigstrasse (Leissigen)
314 m	193.95 km	↗	Tourner légèrement à droite pour rester sur Dorfstrasse (Leissigen)
0 m	193.95 km	↗	Tourner légèrement à droite pour rester sur Dorfstrasse (Leissigen)
494 m	194.44 km	↵	Restez sur la gauche pour rester sur Dorfstrasse (Leissigen)
21 m	194.46 km	↗	Tourner à droite pour rester sur Hauptstrasse (Leissigen)
590 m	195.05 km	↶	
1 m	195.06 km	↗	Tourner à droite pour rester sur Hauptstrasse (Leissigen)
384 m	195.44 km	↗	
1.27 km	196.71 km	↗	
409 m	197.12 km	↗	Tourner légèrement à droite pour rester sur Dorfstrasse (Därlichen)
197 m	197.32 km	↶	
57 m	197.38 km	↗	
4 m	197.38 km	↶	Tourner à gauche pour rester sur Dorfstrasse (Därlichen)
1.34 km	198.73 km	↗	
1.24 km	199.96 km	↵	
482 m	200.44 km	↗	
57 m	200.5 km	↻	Au rond-point, prenez sortie 2 pour rester sur Därlichenstrasse (Interlaken)





























Roadbook TransSwissRun 2026

Suivante après	Total	Type	Informations
1.17 km	201.67 km	↑	Continuer tout droit pour rester sur Waldeggstrasse (Interlaken)
536 m	202.2 km	↷	Tourner à droite pour rester sur Wychelstrasse (Interlaken)
444 m	202.65 km	↶	Tourner à gauche pour rester sur Hauptstrasse (Matten bei Interlaken)
48 m	202.7 km	↷	Tourner à droite pour rester sur Unterdorfstrasse (Matten bei Interlaken)
781 m	203.48 km	↶	Tourner à gauche pour rester sur Kupfergasse (Matten bei Interlaken)
224 m	203.7 km	↷	Tourner à droite pour rester sur Obere Bönigstrasse (Matten bei Interlaken)
3 m	203.71 km	↑	Continuer tout droit pour rester sur Bönigstrasse (Matten bei Interlaken)
52 m	203.76 km	↑	Continuer tout droit pour rester sur Obere Bönigstrasse (Matten bei Interlaken)
941 m	204.7 km	↻	Au rond-point, prenez sortie 2 pour rester sur Mattenstrasse (Matten bei Interlaken)
447 m	205.15 km	↑	Continuer tout droit pour rester sur Hauptstrasse (Bönigen)
129 m	205.28 km	↻	Au rond-point, prenez sortie 1 pour rester sur Hauptstrasse (Bönigen)
371 m	205.65 km	↑	Continuer tout droit pour rester sur Seestrasse (Bönigen)
1.66 km	207.31 km	↵	Restez sur la gauche pour rester sur Seestrasse (Bönigen)
884 m	208.19 km	↑	
660 m	208.85 km	↑	Continuer tout droit pour rester sur Senegg (Bönigen)
495 m	209.35 km	↵	Tourner légèrement à gauche pour rester sur Unterschwand (Bönigen)
715 m	210.06 km	↑	Continuer tout droit pour rester sur Sengg (Iseltwald)
578 m	210.64 km	↵	Restez sur la gauche pour rester sur Sengg (Iseltwald)
130 m	210.77 km	↵	Tourner légèrement à gauche pour rester sur Urfer (Iseltwald)
242 m	211.02 km	↑	Continuer tout droit pour rester sur Houetli (Iseltwald)
249 m	211.27 km	↑	Continuer tout droit pour rester sur Blatte (Iseltwald)
183 m	211.45 km	↵	Tourner légèrement à gauche pour rester sur Mühle (Iseltwald)
302 m	211.75 km	↷	Tourner à droite pour rester sur Ey (Iseltwald)
254 m	212.01 km	↵	Tourner légèrement à gauche pour rester sur Marderbach (Iseltwald)
491 m	212.5 km	↗	Restez sur la droite pour rester sur Marderbach (Iseltwald)
171 m	212.67 km	↷	
572 m	213.24 km	↵	
924 m	214.17 km	↵	

Roadbook TransSwissRun 2026

Suivante après	Total	Type	Informations
224 m	214.39 km	↗	
336 m	214.73 km	↗	
2.76 km	217.48 km	↘	
104 m	217.59 km	↖	
631 m	218.22 km	↶	Tourner à gauche pour rester sur Axalpstrasse (Brienz BE)
2.25 km	220.47 km	↶	Tourner légèrement à gauche pour rester sur Axalpstrasse (Brienz BE)
17 m	220.48 km	↘	
2.94 km	223.42 km	↶	
37 m	223.46 km	↷	
176 m	223.63 km	↖	
771 m	224.41 km	↷	
732 m	225.14 km	↷	
2.67 km	227.81 km	↑	Continuer tout droit pour rester sur Balmstrasse (Meiringen)
1.81 km	229.62 km	↘	Tourner franchement à droite pour rester sur Balmweidstrasse (Meiringen)
499 m	230.12 km	↑	Continuer tout droit pour rester sur Badstrasse (Meiringen)
1.3 km	231.42 km	↶	
182 m	231.6 km	↶	Tourner à gauche pour rester sur Lammi (Schattenhalb)
5 m	231.61 km	↷	Tourner à droite pour rester sur Aareschluchtstrasse (Schattenhalb)
683 m	232.29 km	↗	
607 m	232.9 km	↖	
421 m	233.32 km	↶	Tourner à gauche pour rester sur Lammi (Schattenhalb)
317 m	233.64 km	↷	
240 m	233.88 km	↗	
1 m	233.88 km	↖	
20 m	233.9 km	↷	
99 m	234.0 km	↶	
140 m	234.14 km	↙	
54 m	234.19 km	↘	

Roadbook TransSwissRun 2026

Suivante après	Total	Type	Informations
3 m	234.2 km		Tourner franchement à gauche pour rester sur Lammi (Innertkirchen)
142 m	234.34 km		
12 m	234.35 km		
119 m	234.47 km		
4 m	234.48 km		
750 m	235.23 km		
329 m	235.56 km		
0 m	235.56 km		
4 m	235.56 km		Tourner à gauche pour rester sur Dorfstrasse (Innertkirchen)
233 m	235.8 km		
65 m	235.86 km		Tourner franchement à gauche pour rester sur Alte Sustenstrasse (Innertkirchen)
485 m	236.35 km		Tourner légèrement à droite pour rester sur Alte Sustenstrasse (Innertkirchen)
22 m	236.37 km		Tourner à gauche pour rester sur Sustenstrasse (Innertkirchen)
451 m	236.82 km		Tourner à gauche pour rester sur Uf der Egg (Innertkirchen)
108 m	236.93 km		Tourner à gauche pour rester sur Sustenstrasse (Innertkirchen)
5 m	236.93 km		Tourner à droite pour rester sur Staldenstrasse(Innertkirchen)
136 m	237.07 km		Restez sur la droite pour rester sur Staldenstrasse (Innertkirchen)
838 m	237.91 km		
1.16 km	239.06 km		
799 m	239.86 km		
53 m	239.92 km		Tourner légèrement à gauche pour rester sur Hopflauen (Innertkirchen)
94 m	240.01 km		
261 m	240.27 km		
801 m	241.07 km		
187 m	241.26 km		Tourner franchement à droite pour rester sur Sustenstrasse (Innertkirchen)
53 m	241.32 km		
498 m	241.81 km		
417 m	242.23 km		





























Roadbook TransSwissRun 2026

Suivante après	Total	Type	Informations
329 m	242.56 km	↶	Tourner légèrement à gauche pour rester sur Sustenstrasse (Innertkirchen)
50 m	242.61 km	↷	
1.17 km	243.78 km	↗	
524 m	244.31 km	↶	
272 m	244.58 km	↗	
1.13 km	245.71 km	↗	
1.65 km	247.37 km	↷	
264 m	247.63 km	↷	
118 m	247.75 km	↶	
120 m	247.87 km	↗	Tourner à droite pour rester sur Sustenstrasse (Innertkirchen)
2.41 km	250.29 km	↗	Tourner légèrement à droite pour rester sur Sustenstrasse (Innertkirchen)
12.06 km	262.35 km	↶	Tourner légèrement à gauche pour rester sur Sustenstrasse (Innertkirchen)
525 m	262.87 km	↗	Tourner légèrement à droite pour rester sur Sustenstrasse (Innertkirchen)
645 m	263.52 km	↑	
325 m	263.84 km	↑	Continuer tout droit pour rester sur Sustenstrasse(Wassen)
1.24 km	265.08 km	↗	Tourner légèrement à droite pour rester sur Sustenstrasse (Wassen)
3.59 km	268.67 km	↶	
35 m	268.71 km	↶	Tourner à gauche pour rester sur Sustenstrasse (Wassen)
313 m	269.02 km	↶	
225 m	269.25 km	↶	Tourner légèrement à gauche pour rester sur Sustenstrasse (Wassen)
4.25 km	273.5 km	↘	
234 m	273.73 km	↶	Tourner à gauche pour rester sur Alter Sustenweg (Wassen)
2.11 km	275.84 km	↑	
144 m	275.98 km	↗	Tourner légèrement à droite pour rester sur Sustenstrasse (Wassen)
351 m	276.34 km	↷	
51 m	276.39 km	↶	
27 m	276.41 km	↷	Restez sur la droite pour rester sur Sustenstrasse (Wassen)
249 m	276.66 km	↗	

Roadbook TransSwissRun 2026

Suivante après	Total	Type	Informations
51 m	276.72 km		
1.25 km	277.97 km		Continuer tout droit pour rester sur Husen (Wassen)
265 m	278.24 km		Restez sur la droite pour rester sur Alter Sustenweg (Wassen)
2.06 km	280.3 km		Tourner à gauche pour rester sur Alter Sustenweg (Wassen)
3 m	280.3 km		Tourner légèrement à gauche pour rester sur Alter Sustenweg (Wassen)
479 m	280.78 km		Tourner légèrement à droite pour rester sur Alter Sustenweg (Wassen)
166 m	280.95 km		Tourner à gauche pour rester sur Alter Sustenweg (Wassen)
52 m	281.0 km		Tourner à droite pour rester sur Alter Sustenweg (Wassen)
78 m	281.08 km		
2 m	281.08 km		
16 m	281.1 km		Tourner à droite pour rester sur Sustenstrasse (Wassen)
83 m	281.18 km		
3 m	281.19 km		
122 m	281.31 km		
23 m	281.33 km		
43 m	281.38 km		
7 m	281.38 km		Tourner légèrement à gauche pour rester sur Gotthardstrasse (Wassen)
645 m	282.03 km		
3 m	282.03 km		
517 m	282.55 km		
3 m	282.55 km		Tourner à gauche pour rester sur Gotthardstrasse (Wassen)
954 m	283.51 km		Continuer tout droit pour rester sur Gotthardstrasse Urner Oberland (Wassen)
825 m	284.34 km		Continuer tout droit pour rester sur Gotthardstrasse (Wassen)
916 m	285.25 km		Tourner légèrement à gauche pour rester sur Gotthardstrasse (Göschenen)
3 m	285.25 km		
42 m	285.3 km		
198 m	285.5 km		
239 m	285.74 km		

Roadbook TransSwissRun 2026

Suivante après	Total	Type	Informations
21 m	285.76 km		
6 m	285.76 km		
8 m	285.77 km		
124 m	285.9 km		
4 m	285.9 km		Tourner à droite pour rester sur Gotthardstrasse (Göschenen)
79 m	285.98 km		Tourner légèrement à gauche pour rester sur Gotthardstrasse (Göschenen)
818 m	286.8 km		
428 m	287.23 km		Continuer tout droit pour rester sur Häderlisbrücke (Göschenen)
45 m	287.27 km		Tourner légèrement à droite pour rester sur Häderlisbrücke (Göschenen)
1 m	287.28 km		
271 m	287.55 km		
118 m	287.67 km		
63 m	287.73 km		
904 m	288.63 km		
361 m	288.99 km		
299 m	289.29 km		
91 m	289.39 km		Tourner légèrement à gauche pour rester sur Teufelsbrücke (Andermatt)
21 m	289.41 km		
91 m	289.5 km		
16 m	289.51 km		Tourner légèrement à droite pour rester sur Franzosen-Platz (Andermatt)
10 m	289.53 km		
3 m	289.53 km		
201 m	289.73 km		
712 m	290.44 km		Tourner à droite pour rester sur Gotthardstrasse (Andermatt)
24 m	290.47 km		Tourner à gauche pour rester sur Gotthardstrasse (Andermatt)
609 m	291.08 km		
6 m	291.08 km		Continuer tout droit pour rester sur Oberalpstrasse (Andermatt)
552 m	291.64 km		Tourner légèrement à droite pour rester sur Oberalpstrasse (Andermatt)

Roadbook TransSwissRun 2026

Suivante après	Total	Type	Informations
1.12 km	292.75 km	↶	Tourner légèrement à gauche pour rester sur Oberalpstrasse (Andermatt)
98 m	292.85 km	↷	Tourner franchement à droite pour rester sur Oberalpstrasse (Andermatt)
107 m	292.96 km	↶	Tourner légèrement à gauche pour rester sur Oberalpstrasse (Andermatt)
271 m	293.23 km	↶	
6 m	293.24 km	↶	
6 m	293.24 km	↷	Tourner à droite pour rester sur Oberalpstrasse (Andermatt)
574 m	293.82 km	↷	Tourner légèrement à droite pour rester sur Oberalpstrasse (Andermatt)
748 m	294.57 km	↶	Tourner légèrement à gauche pour rester sur Oberalpstrasse (Andermatt)
816 m	295.38 km	↑	
3.68 km	299.06 km	↷	
33 m	299.1 km	↷	
17 m	299.11 km	↶	
1.06 km	300.18 km	↷	
489 m	300.67 km	↷	
105 m	300.77 km	↷	
40 m	300.81 km	↶	
5 m	300.82 km	↷	Tourner à droite pour rester sur Via Alpsu (Tujetsch)
1.11 km	301.93 km	↶	Tourner légèrement à gauche pour rester sur Via Alpsu (Tujetsch)
7.81 km	309.74 km	↷	Tourner franchement à droite pour rester sur Via Sudada (Tujetsch)
5 m	309.74 km	↶	
473 m	310.22 km	↷	
307 m	310.52 km	↶	Tourner à gauche pour rester sur Via Vitg (Tujetsch)
4 m	310.53 km	↷	Tourner à droite pour rester sur Via Alpsu (Tujetsch)
92 m	310.62 km	↷	
4 m	310.63 km	↶	
357 m	310.98 km	↶	
6 m	310.99 km	↷	
3 m	310.99 km	↷	

Roadbook TransSwissRun 2026

Suivante après	Total	Type	Informations
79 m	311.07 km	↗	
155 m	311.23 km	↶	Tourner à gauche pour rester sur Via Alpsu (Tujetsch)
46 m	311.28 km	↷	
4 m	311.28 km	↶	
1.99 km	313.27 km	↶	
22 m	313.29 km	↶	
86 m	313.37 km	↶	
8 m	313.38 km	↷	
442 m	313.83 km	↷	
8 m	313.83 km	↶	Tourner franchement à gauche pour rester sur Via Alpsu
7.25 km	321.08 km	↷	Tourner à droite pour rester sur Via Dulezi (Mustér)
79 m	321.16 km	↑	Continuer tout droit pour rester sur Via Cons (Mustér)
284 m	321.45 km	↶	Tourner à gauche pour rester sur Via Lucmagn (Mustér)
8 m	321.46 km	↷	Tourner à droite pour rester sur Via dalla Staziun (Mustér)
30 m	321.49 km	↶	Tourner légèrement à gauche pour rester sur Via dalla Staziun (Mustér)
359 m	321.85 km	↑	Continuer tout droit pour rester sur Via Cavardiras (Mustér)
1.07 km	322.92 km	↗	Restez sur la droite pour rester sur Via Cavardiras (Mustér)
134 m	323.05 km	↶	Tourner à gauche pour rester sur Via Cavardiras (Mustér)
1.38 km	324.44 km	↷	Tourner légèrement à droite pour rester sur Via Sogn Antoni (Mustér)
149 m	324.58 km	↶	Tourner légèrement à gauche pour rester sur Via Sogn Antoni (Mustér)
43 m	324.63 km	↶	Tourner légèrement à gauche pour rester sur Via Sogn Antoni (Mustér)
1.24 km	325.86 km	↶	Tourner légèrement à gauche pour rester sur Via Sogn Antoni (Mustér)
280 m	326.14 km	↷	Tourner à droite pour rester sur Via Pardomat (Mustér)
497 m	326.64 km	↑	
435 m	327.08 km	↶	Tourner à gauche pour rester sur Via Laus (Sumvitg)
524 m	327.6 km	↷	Tourner à droite pour rester sur Via Resgia (Sumvitg)
248 m	327.85 km	↑	
755 m	328.61 km	↷	

Roadbook TransSwissRun 2026

Suivante après	Total	Type	Informations
53 m	328.66 km	↶	
383 m	329.04 km	↑	Continuer tout droit pour rester sur Via Reits (Sumvitg)
550 m	329.59 km	↑	Continuer tout droit pour rester sur Via Giachentrina (Sumvitg)
563 m	330.16 km	↑	Continuer tout droit pour rester sur Via Plazzas (Sumvitg)
232 m	330.39 km	↷	Tourner franchement à droite pour rester sur Via Encarden (Sumvitg)
96 m	330.49 km	↷	Tourner à droite pour rester sur Via Encarden (Sumvitg)
322 m	330.81 km	↶	Tourner légèrement à gauche pour rester sur Via Sulagval (Sumvitg)
16 m	330.82 km	↶	Tourner légèrement à gauche pour rester sur Via Sulagval
131 m	330.96 km	↷	
80 m	331.04 km	↑	Continuer tout droit pour rester sur Via Tengli (Sumvitg)
233 m	331.27 km	↶	Tourner légèrement à gauche pour rester sur Via Sulagval (Sumvitg)
1.6 km	332.87 km	↷	
404 m	333.27 km	↶	Tourner à gauche pour rester sur Via Rensch (Trun)
806 m	334.08 km	↷	Tourner à droite pour rester sur Via Pendas (Trun)
381 m	334.46 km	↷	Tourner à droite pour rester sur Via Ferrera (Trun)
512 m	334.97 km	↑	
111 m	335.08 km	↷	
93 m	335.18 km	↷	Tourner à droite pour rester sur Via Principala (Trun)
869 m	336.05 km	↶	Tourner à gauche pour rester sur Via Mangur (Trun)
793 m	336.84 km	↷	
9 m	336.85 km	↑	Continuer tout droit pour rester sur Via Mangur (Trun)
1.44 km	338.29 km	↷	
15 m	338.3 km	↷	Tourner légèrement à droite pour rester sur Via Mangur (Breil)
1.4 km	339.7 km	↷	
826 m	340.53 km	↶	Tourner franchement à gauche pour rester sur Via Surpunt (Breil)
52 m	340.58 km	↷	
35 m	340.62 km	↷	Tourner à droite pour rester sur Via Surpunt (Breil)
3 m	340.62 km	↑	

Roadbook TransSwissRun 2026

Suivante après	Total	Type	Informations
92 m	340.71 km	↶	Tourner à gauche pour rester sur Stradun (Breil)
669 m	341.38 km	↷	Tourner à droite pour rester sur Via Resgia (Breil)
114 m	341.49 km	↑	
30 m	341.52 km	↑	Continuer tout droit pour rester sur Via Resgia (Breil)
113 m	341.64 km	↑	Continuer tout droit pour rester sur Via da Polacs (Breil)
838 m	342.48 km	↑	Continuer tout droit pour rester sur Via da Polacs (Breil)
9.3 km	351.78 km	↶	
498 m	352.28 km	↑	Continuer tout droit pour rester sur Via Sorts (Glion)
463 m	352.74 km	↶	Tourner à gauche pour rester sur Giessli (Glion)
187 m	352.93 km	↶	Tourner franchement à gauche pour rester sur Via Centrala (Glion)
0 m	352.93 km	↷	Tourner légèrement à droite pour rester sur Via Centrala (Glion)
25 m	352.96 km	↶	
7 m	352.96 km	↷	
48 m	353.01 km	↷	
8 m	353.02 km	↶	
67 m	353.09 km	↶	
29 m	353.12 km	↶	
7 m	353.13 km	↷	
50 m	353.18 km	↷	
7 m	353.18 km	↶	
124 m	353.31 km	↷	
14 m	353.32 km	↶	
141 m	353.46 km	↶	
9 m	353.47 km	↷	
1.4 km	354.87 km	↶	Tourner légèrement à gauche pour rester sur Via Vitg (Glion)
386 m	355.26 km	↷	Tourner à droite pour rester sur Via Vitg (Glion)
260 m	355.52 km	↑	Continuer tout droit pour rester sur Valendaserstrasse (Glion)
2.16 km	357.68 km	↑	Continuer tout droit pour rester sur Via Valendau (Safiental)

Roadbook TransSwissRun 2026

Suivante après	Total	Type	Informations
1.79 km	359.47 km	↑	Continuer tout droit pour rester sur Carstulien (Safiental)
203 m	359.67 km	↶	
37 m	359.71 km	↶	Tourner à gauche pour rester sur Platz (Safiental)
16 m	359.72 km	↷	Tourner à droite pour rester sur Oberdorf (Safiental)
248 m	359.97 km	↑	Continuer tout droit pour rester sur Versamerstrasse (Safiental)
1.58 km	361.55 km	↷	
403 m	361.95 km	↑	Continuer tout droit pour rester sur Versamerstrasse (Safiental)
3.25 km	365.21 km	↑	Continuer tout droit pour rester sur Hauptstrasse (Safiental)
838 m	366.05 km	↑	Continuer tout droit pour rester sur Underhof (Safiental)
1.22 km	367.26 km	↶	Tourner à gauche pour rester sur Underhof (Safiental)
70 m	367.34 km	↶	
60 m	367.4 km	↷	Tourner légèrement à droite pour rester sur alte Versamertobelbrücke (Safiental)
83 m	367.48 km	↑	
97 m	367.58 km	↶	Tourner légèrement à gauche pour rester sur Versamerstrasse (Bonaduz)
5.69 km	373.27 km	↷	Tourner à droite pour rester sur Bahnstrasse (Bonaduz)
387 m	373.66 km	↶	Tourner à gauche pour rester sur Untere Bahnhofstrasse (Bonaduz)
12 m	373.67 km	↷	Restez sur la droite pour rester sur Obere Bahnhofstrasse (Bonaduz)
155 m	373.82 km	↷	Tourner franchement à droite pour rester sur Hauptstrasse (Bonaduz)
432 m	374.26 km	↑	Continuer tout droit pour rester sur Via Nova (Rhäzüns)
1.32 km	375.57 km	↑	Continuer tout droit pour rester sur Hauptstrasse (Rhäzüns)
3.43 km	379.01 km	↑	
28 m	379.03 km	↶	
84 m	379.12 km	↷	
4.34 km	383.46 km	↶	
912 m	384.37 km	↑	Continuer tout droit pour rester sur Rheinweg (Domleschg)
551 m	384.92 km	↑	Continuer tout droit pour rester sur Rheinweg (Fürstenau)
1.7 km	386.62 km	↶	Tourner à gauche pour rester sur Rheinweg (Sils im Domleschg)
94 m	386.71 km	↷	Tourner à droite pour rester sur Aktienstrasse (Sils im Domleschg)





























Roadbook TransSwissRun 2026

Suivante après	Total	Type	Informations
3 m	386.72 km		Tourner légèrement à gauche pour rester sur Aktienstrasse (Sils im Domleschg)
910 m	387.63 km		Tourner à gauche pour rester sur Ausserdorf (Sils im Domleschg)
282 m	387.91 km		Tourner à gauche pour rester sur Oberdorf (Sils im Domleschg)
8 m	387.92 km		Restez sur la droite pour rester sur Dorfplatz (Sils im Domleschg)
31 m	387.95 km		Tourner légèrement à droite pour rester sur Schynstrasse (Sils im Domleschg)
98 m	388.05 km		Tourner légèrement à gauche pour rester sur Schynstrasse (Sils im Domleschg)
1.94 km	389.99 km		Tourner légèrement à gauche pour rester sur Schynstrasse (Sils im Domleschg)
2.07 km	392.05 km		
83 m	392.14 km		Tourner légèrement à droite pour rester sur Schynstrasse (Sils im Domleschg)
136 m	392.27 km		Tourner légèrement à gauche pour rester sur Schynstrasse (Sils im Domleschg)
39 m	392.31 km		Continuer tout droit pour rester sur Passmaltunnel (Sils im Domleschg)
1.33 km	393.64 km		Continuer tout droit pour rester sur Solistunnel (Obervaz)
1.01 km	394.64 km		Continuer tout droit pour rester sur Veia digl Schyn (Obervaz)
571 m	395.22 km		Tourner à gauche pour rester sur Veia Principala (Albula-Alvra)
3.12 km	398.34 km		Tourner à gauche pour rester sur Pardis (Albula-Alvra)
41 m	398.38 km		
200 m	398.58 km		Tourner légèrement à gauche pour rester sur Veia digl Schyn (Albula-Alvra)
1.04 km	399.62 km		Continuer tout droit pour rester sur Stradung (Albula-Alvra)
393 m	400.02 km		
49 m	400.07 km		Tourner à droite pour rester sur Stradung (Albula-Alvra)
143 m	400.21 km		Restez sur la gauche pour rester sur Stradung (Albula-Alvra)
45 m	400.26 km		Au rond-point, prenez sortie 4 pour rester sur Albulastrasse (Albula-Alvra)
2.46 km	402.71 km		Tourner à droite pour rester sur La Nois (Albula-Alvra)
131 m	402.84 km		
222 m	403.07 km		Tourner à gauche pour rester sur Gravas (Albula-Alvra)
503 m	403.57 km		
187 m	403.76 km		
175 m	403.93 km		

Roadbook TransSwissRun 2026

Suivante après	Total	Type	Informations
794 m	404.73 km	↖	
703 m	405.43 km	↶	
716 m	406.15 km	↗	
4 m	406.15 km	↖	
21 m	406.17 km	↗	Tourner à droite pour rester sur Zinols Isla (Albula-Alvra)
777 m	406.95 km	↑	Continuer tout droit pour rester sur Via Zinols (Filisur)
823 m	407.77 km	↖	Tourner légèrement à gauche pour rester sur Via Zinols (Filisur)
32 m	407.81 km	↗	Tourner à droite pour rester sur Via Prasilas (Filisur)
340 m	408.15 km	↗	Restez sur la droite pour rester sur Via Prasilas (Filisur)
1.32 km	409.47 km	↗	Tourner légèrement à droite pour rester sur Am Wasser (Filisur)
251 m	409.72 km	↗	Tourner légèrement à droite pour rester sur Via Bellaluna (Filisur)
2.76 km	412.48 km	↖	Restez sur la gauche pour rester sur Via Bellaluna (Filisur)
217 m	412.7 km	↗	Tourner franchement à droite pour rester sur Veja Alvra (Filisur)
461 m	413.16 km	↑	
473 m	413.63 km	↑	Continuer tout droit pour rester sur Veja Alvra (Bergün)
1.68 km	415.31 km	↗	Tourner légèrement à droite pour rester sur Veja Alvra (Bergün)
1.85 km	417.16 km	↶	Tourner à gauche pour rester sur Veja Alvra (Bergün)
251 m	417.42 km	↶	
0 m	417.42 km	↑	Continuer tout droit pour rester sur Veja Alvra (Bergün)
6.14 km	423.56 km	↖	Tourner légèrement à gauche pour rester sur Veja Alvra (Bergün)
1.43 km	424.98 km	↖	Tourner légèrement à gauche pour rester sur Veja Alvra (Bergün)
12.74 km	437.72 km	↖	Tourner légèrement à gauche pour rester sur Via d'Alvra (La Punt-Chamues-ch)
1.73 km	439.45 km	↖	
36 m	439.49 km	↗	Tourner à droite pour rester sur Alvra Suot (La Punt-Chamues-ch)
4 m	439.5 km	↶	Tourner à gauche pour rester sur Via d'Alvra (La Punt-Chamues-ch)
463 m	439.96 km	↶	
779 m	440.74 km	↑	Continuer tout droit pour rester sur Via Pradatsch (Madulain)
1.21 km	441.95 km	↑	Continuer tout droit pour rester sur Via Chalgias (Madulain)






















Roadbook TransSwissRun 2026

Suivante après	Total	Type	Informations
1.74 km	443.69 km		Tourner à droite pour rester sur Via Resgia (Zuoz)
99 m	443.79 km		
28 m	443.82 km		Continuer tout droit pour rester sur Via Rudè (Zuoz)
143 m	443.96 km		
1.53 km	445.49 km		
159 m	445.65 km		
860 m	446.52 km		Continuer tout droit pour rester sur Bügls (S-chanf)
36 m	446.55 km		Tourner légèrement à droite pour rester sur Via Trupchun (S-chanf)
1.25 km	447.8 km		
604 m	448.41 km		Continuer tout droit pour rester sur Via Flin (S-chanf)
1.87 km	450.28 km		
909 m	451.19 km		
523 m	451.71 km		
479 m	452.19 km		
79 m	452.27 km		
0 m	452.27 km		
1.36 km	453.63 km		Continuer tout droit pour rester sur God Cumün (Zernez)
4.43 km	458.06 km		Tourner franchement à droite pour rester sur Vallainas (Zernez)
2.55 km	460.61 km		Restez sur la gauche pour rester sur Vallainas (Zernez)
496 m	461.1 km		
0 m	461.1 km		Tourner légèrement à droite pour rester sur Vallainas (Zernez)
9 m	461.11 km		Tourner à droite pour rester sur Vallainas (Zernez)
100 m	461.21 km		Tourner légèrement à gauche pour rester sur Saglias Lungias (Zernez)
18 m	461.23 km		Tourner légèrement à gauche pour rester sur Vallainas (Zernez)
70 m	461.3 km		Tourner légèrement à droite pour rester sur Pra Da Punt (Zernez)
10 m	461.31 km		Tourner à droite pour rester sur Scheschna (Zernez)
187 m	461.5 km		
143 m	461.65 km		Tourner à droite pour rester sur Scheschna (Zernez)

Roadbook TransSwissRun 2026

Suivante après	Total	Type	Informations
413 m	462.06 km	↑	
94 m	462.15 km	↑	Continuer tout droit pour rester sur Via Pass dal Fuorn(Zernez)
114 m	462.27 km	↑	
48 m	462.32 km	↑	Continuer tout droit pour rester sur Via Pass dal Fuorn (Zernez)
733 m	463.05 km	↗	
219 m	463.27 km	↑	Continuer tout droit pour rester sur Via Pass dal Fuorn (Zernez)
4.14 km	467.41 km	↖	Tourner légèrement à gauche pour rester sur Via Pass dal Fuorn (Zernez)
6.9 km	474.31 km	↘	
68 m	474.38 km	↘	Tourner à droite pour rester sur Via Pass dal Fuorn (Zernez)
2.81 km	477.19 km	↑	Continuer tout droit pour rester sur Via Pass dal Fuorn (Zernez)
4.91 km	482.1 km	↑	Continuer tout droit pour rester sur Via Pass dal Fuorn (Le Val Müstair)
653 m	482.75 km	↗	Tourner légèrement à droite pour rester sur Via Pass dal Fuorn (Le Val Müstair)
771 m	483.52 km	↙	
77 m	483.6 km	↖	
61 m	483.66 km	↖	Tourner à gauche pour rester sur Via Pass dal Fuorn (Le Val Müstair)
2.81 km	486.47 km	↑	Continuer tout droit pour rester sur Via Val Müstair (Le Val Müstair)
2.2 km	488.67 km	↑	Continuer tout droit pour rester sur Via val Müstair (Le Val Müstair)
403 m	489.07 km	↘	
337 m	489.41 km	↗	Tourner légèrement à droite pour rester sur Daint (Le Val Müstair)
45 m	489.46 km	↑	
1.13 km	490.58 km	↑	Continuer tout droit pour rester sur Via Fuldera Daint (Le Val Müstair)
468 m	491.05 km	↘	Tourner à droite pour rester sur Via Sur Fuldera (Le Val Müstair)
561 m	491.61 km	↗	Tourner légèrement à droite pour rester sur Via Stablatschs (Le Val Müstair)
954 m	492.57 km	↖	Tourner à gauche pour rester sur Via Stablatschs (Le Val Müstair)
44 m	492.61 km	↖	Tourner à gauche pour rester sur Via Stablatschs (Le Val Müstair)
1.06 km	493.67 km	↖	Tourner légèrement à gauche pour rester sur Via Val Mora(Le Val Müstair)
212 m	493.88 km	↘	Tourner franchement à droite pour rester sur Senda Trafögl (Le Val Müstair)
52 m	493.93 km	↖	

Roadbook TransSwissRun 2026

Suivante après	Total	Type	Informations
1.16 km	495.1 km		Tourner légèrement à gauche pour rester sur Via Puoz (Le Val Müstair)
202 m	495.3 km		Tourner franchement à droite pour rester sur Bauorcha (Le Val Müstair)
226 m	495.53 km		
588 m	496.12 km		Tourner légèrement à droite pour rester sur Via Val Müstair (Le Val Müstair)
296 m	496.41 km		Tourner légèrement à gauche pour rester sur Via Val Müstair (Le Val Müstair)
206 m	496.62 km		Tourner à droite pour rester sur Via Pass Umbrail (Le Val Müstair)
145 m	496.77 km		Tourner à gauche pour rester sur Via Faschabella (Le Val Müstair)
1.18 km	497.95 km		Tourner légèrement à droite pour rester sur Via Sielva (Le Val Müstair)
187 m	498.13 km		Restez sur la gauche pour rester sur Via Sielva (Le Val Müstair)
790 m	498.92 km		
12 m	498.94 km		Continuer tout droit pour rester sur Via Rom (Le Val Müstair)
562 m	499.5 km		
12 m	499.51 km		Continuer tout droit pour rester sur Via Rom (Le Val Müstair)
217 m	499.73 km		Tourner légèrement à droite pour rester sur Via Rom (Le Val Müstair)
513 m	500.24 km		Tourner à droite pour rester sur Via Surrom (Le Val Müstair)
106 m	500.35 km		Continuer tout droit pour rester sur Via Surrom (Le Val Müstair)
1.01 km	501.36 km		Tourner à gauche pour rester sur Via Surrom (Le Val Müstair)
20 m	501.38 km		Tourner à droite pour rester sur Via Sot Rivas (Le Val Müstair)
558 m	501.94 km		
92 m	502.03 km		
27 m	502.06 km		
336 m	502.4 km	